

# Na Gorenjsko, na izlet, z avtobusom!



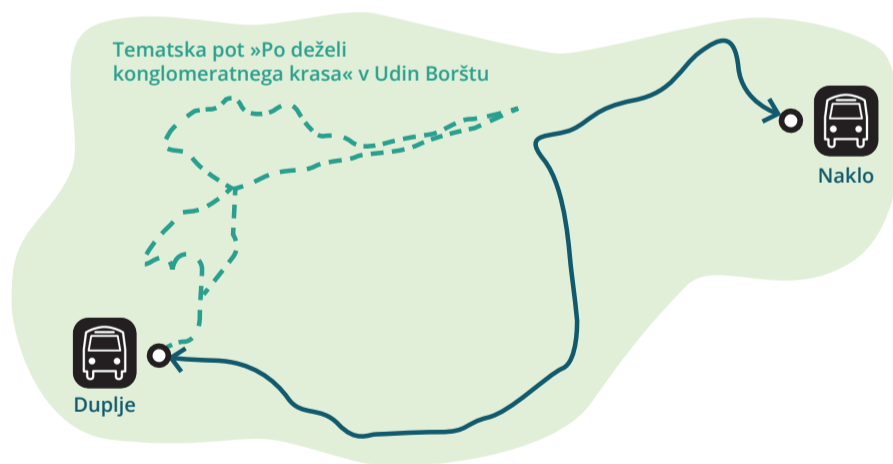
PROGRAM  
RAZVOJA  
PODEŽELJA  
Evropski kmetijski sklad za razvoj podeželja



Zloženka je nastala v okviru operacije Počakaj na bus (CLLD), ki jo sofinancira Evropski kmetijski sklad za razvoj podeželja.

## NAKLO

Naklo  $\xrightarrow{5 \text{ min}}$  Duplje  $\rightarrow$  Tematska pot »Po deželi konglomeratnega krasa« v Udin Borštu (3 h)  $\rightarrow$  Duplje  $\xrightarrow{5 \text{ min}}$  Naklo



**Izhodišče poti:** Izhodišče poti je na avtobusni postaji v Dupljah.

**Opis poti:** Nadaljujemo nazaj proti Spodnjim Dupljam, mimo osnovne šole in kapelice proti Vogvarjevi hiši. Pot iz vasi preide v gozd, kjer je pot označena z označevalno-usmerjevalnimi tablicami z motivom krive jelke in barvnimi označevalnimi trakovi na drevesih. Tematska pot medsebojno povezuje 11 najznačilnejših pojavov za plitvi oz. mladi konglomeratni kras (Arneševa luknja, Kačja jama, Dopulnik, Arneževa zijalka, območje vrtač, zatrepna dolina, Kadunčev studenec in zajetje nad Strahinjem, Velika Lebinca, grez-dihalnik in slepa dolina). Na vseh točkah so informativne table z imenom in osnovnimi podatki o pojavu. Pot je krožna in je dolga približno 9 km, za kar potrebujemo tri ure.

**Skupni čas hoje: 3 h**

**Dolžina poti:** 9 km

**Zanimivosti ob poti:** Vogvarjeva hiša, Dupljanska graščina, Arneševa luknja, Kačja jama



Povezava na vozne  
rede Arrive: Naklo/  
Kr.-Duplje/Trž.



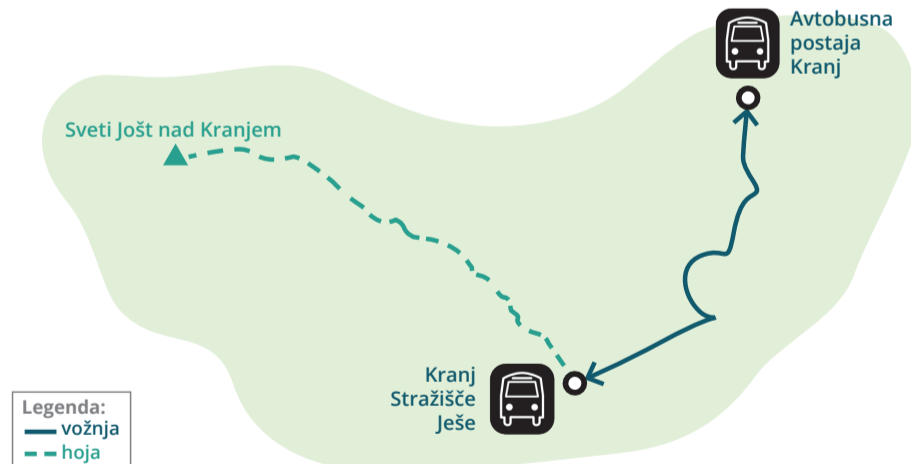
Tematske poti v  
Udin Borštu



Povezava na spletno  
stran označene poti

## KRANJ

Kranj AP  $\xrightarrow{10 \text{ min}}$  Kranj Stražišče Ješe  $\xrightarrow{60 \text{ min}}$  Sveti Jošt nad Kranjem  $\xrightarrow{45 \text{ min}}$   
 $\rightarrow$  Kranj Stražišče Ješe  $\xrightarrow{10 \text{ min}}$  Kranj AP



Legenda:  
— vožnja  
- - - hoja

**Izhodišče poti:** Izhodišče poti je na avtobusni postaji Kranj Stražišče Ješe.

**Opis poti:** Nadaljujemo proti severozahodu, skozi Stražišče proti vasi Pševo. Na vznožju pri cesti Na Vinograd je manjše parkirišče, od koder na Sveti Jošt nad Kranjem vodi več poti. Tako imenovana »Sodarjeva pot« vodi mimo ročno izdolbenega debla v obliki krokodila, ta je včasih bil vodnjak. Danes je izvir za Krokodilčekom. Po približno uri hoje prispemo na vrh do cerkvice Svetega Jošta, ki je 845 m nad morjem. Poleg cerkvice je tudi gostišče Dom na Joštu, kjer se lahko okrepčamo. Odpre se nam razgled proti Kamniško-Savinjskim Alpam in delu Gorenjske. Vračamo se po isti poti.

**Skupni čas hoje: 1 h 45 min**

**Višinska razlika prehojene poti:** 450 m

**Zanimivosti ob poti:** cerkev sv. Jošta, Krokodilček (vodnjak), spomenik padlim borcem, ribnik Stražišče



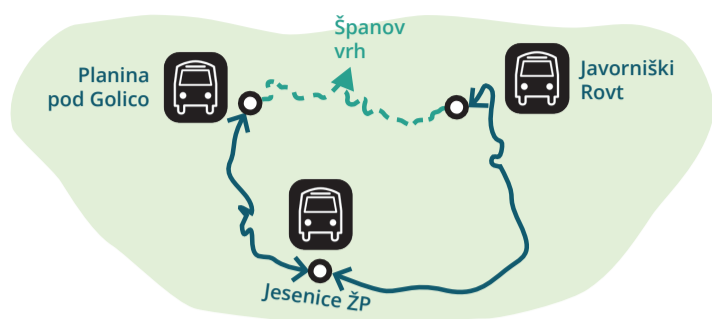
Povezava na vozne  
rede Arrive: Kranj  
AP-Kranj Stražišče  
Ješe



Povezava na spletno  
stran turizma Kranj

## JESENICE

Jesenice ŽP  $\xrightarrow{25 \text{ min}}$  Planina pod Golico  $\xrightarrow{1 \text{ h } 15 \text{ min}}$  Španov vrh  
 Vrnitev po isti poti ali:  
 Španov vrh  $\xrightarrow{1 \text{ h } 15 \text{ min}}$  Javorniški Rovt  $\xrightarrow{25 \text{ min}}$  Jesenice ŽP



**Izhodišče poti:** Izhodišče je v Javorniškem Rovtu, na avtobusni postaji pod domom Pristava, ali v Planini pod Golico. Ob domu leži Zoisov in drevesni park s sprehajalnimi potmi.

**Opis poti:** Izhodišče poti je v Planini pod Golico ob panoramski tabli vasi. Krenemo po glavni cesti, ki jo kmalu zapustimo in se vzpnemo desno po ožji cesti. Ta počasi preide v kolovoz, ki nas pripelje na območje Črnega vrha, kjer spomladi travnike pobelijo narcise. Mimo opuščene kmetije in smučarskega doma pot nadaljujemo po markirani poti, s katere nas smerokazi usmerijo na Španov vrh (1334 m). Z vrha, kjer je tudi okrepčevalnica, se razprostira čudovit razgled na Julijske Alpe in Karavanke. Na vrhu je urejena panoramska tabla. Z vrha se vrnemo na markirano stezo in po njej nadaljujemo prek travnikov v smeri Pristave. Pot nato preide v gozd, kjer prečka gozdno cesto in se spusti do prvih kmetij Javorniškega Rovta, od koder v nekaj minutah dosežemo naš cilj, planinski dom Pristava, ob katerem je urejen Zoisov park, drevesni park z jezerci in sprehajalnimi potmi.

**Skupni čas hoje: 2 h 45 min**

**Višinska razlika prehojene poti:** 400 m

**Zanimivosti ob poti:** cerkev sv. Križa v Planini pod Golico, travniki narcis (spomladi), razgledišče na Španovem vrhu, Pristava z Zoisovim parkom



Povezava na vozne ređe Arrive: Jesenice ŽP–Pristava



Mestni promet (linija 3): Jesenice Bol–Koroška Bela–Pristava



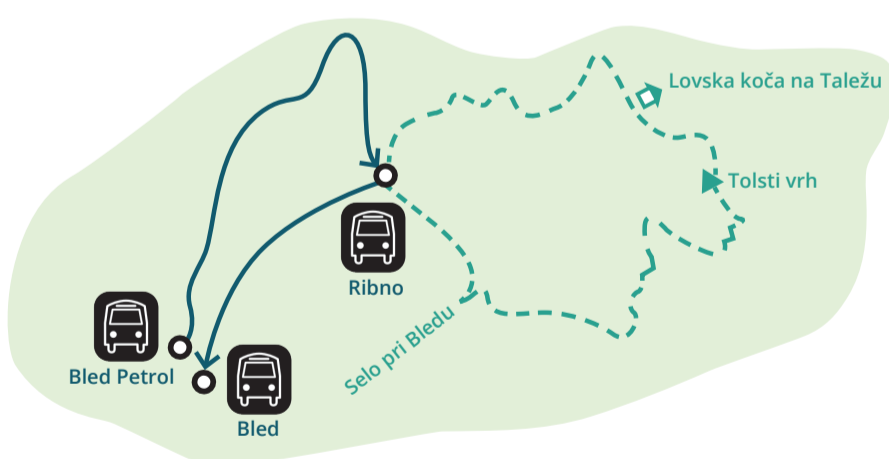
Mestni promet (linija 4): Planina pod Golico–Jesenice ZD–Koroška Bela trgovina



Spletna stran turizma Jesenice

## BLED

Bled Petrol  $\xrightarrow{5 \text{ min}}$  Ribno  $\xrightarrow{1 \text{ h}}$  Talež  $\xrightarrow{30 \text{ min}}$  Tolsti vrh  
 Vrnitev po isti poti ali:  
 Tolsti vrh  $\xrightarrow{1 \text{ h } 30 \text{ min}}$  Selo pri Bledu  $\xrightarrow{15 \text{ min}}$  Ribno  $\xrightarrow{5 \text{ min}}$  Bled



**Izhodišče poti:** Izhodišče poti je na avtobusni postaji na robu vasi Ribno.

**Opis poti:** Nadaljujemo skozi vas proti Savi Bohinjki, dokler ne prečkamo mostu čez reko, tam se usmerimo desno. Gozdni poti sledimo vse do Lovske kočice na Taležu. Ob tem v približno uri hoje premagamo okrog 300 metrov višinske razlike. S Taleža se nam odpre lep razgled v dolino, vse od Bleda do Radovljice in na gorsko verigo Karavank v ozadju. Pot lahko nadaljujemo še približno pol ure naprej do Tolstega vrha, ki ima precej omejen razgled, saj je poraščen z gozdom. Skozi drevje vseeno lahko vidimo zahodni del Bleda. Vrnemo se lahko po isti poti ali krožno, iz Tolstega vrha nadaljujemo proti Selu. Savo Bohinjko prečkamo kakšen kilometer više, na avtobus pa vstopimo v vasi Selo.

**Skupni čas hoje: 3 h**

**Dolžina poti in prehojena višinska razlika:** 7 km, 450 m

**Zanimivosti ob poti:** Sava Bohinjka, cerkev sv. Jakoba



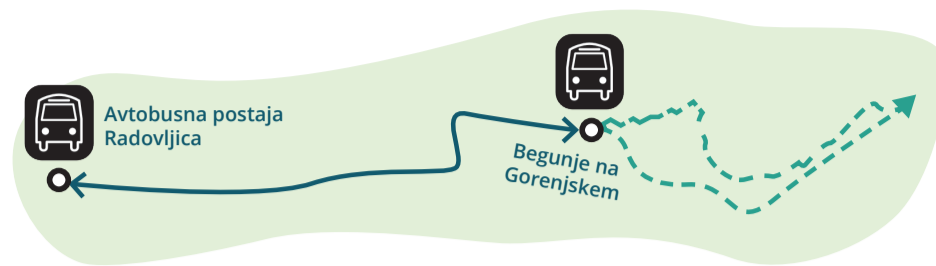
Povezava na vozne ređe Arrive: Ribno–Bled Union



Spletna stran turizma Bled

## RADOVLJICA

Radovljica AP  $\xrightarrow{15 \text{ min}}$  Begunje na Gorenjskem  $\rightarrow$  po Lambergerjevi poti mimo gradu Kamen  $\xrightarrow{3 \text{ h}}$  Begunje na Gorenjskem  $\xrightarrow{15 \text{ min}}$  Radovljica



**Izhodišče poti:** Izhodišče poti je na avtobusni postaji v Begunjah, pri turističnem informacijskem centru.

**Opis poti:** Nadaljujemo mimo graščine Katzenstein, po poljskih poteh do Krpina. Tam zavijemo levo in nato kmalu pridemo na označeno pot v gozd. Nadaljujemo mimo arheološkega najdišča Njivice in Zijalke ter Hudičevega gradiča, do gradu Kamen. Pot lahko nadaljujemo po dolini Drage vse do gostišča in se potem vrnemo po cesti. Lahko pa se skozi vas vrnemo že pri gradu Kamen.

**Skupni čas hoje: 3 h**

**Dolžina poti in prehojena višinska razlika:** 8 km, 160 m

**Zanimivosti ob poti:** grad Kamen, graščina Katzenstein, arheološka najdišča (jama Zijalka, Škratov oz. Hudičev gradič, gradišče Njivice), Avsenikov muzej




Povezava na vozne ređe Arrive: Radovljica–Begunje na Gorenjskem



Spletna stran turizma Radovljica

## TRŽIČ

Tržič AP  $\xrightarrow{2 \text{ h } 30 \text{ min}}$  Koča na Kriški gori  $\xrightarrow{2 \text{ h}}$  Tržič



**Izhodišče poti:** Izhodišče poti je na avtobusni postaji v Tržiču.

**Opis poti:** Malo pred avtobusno postajo je na desni strani Predilniške ceste oporni zid, ki ga prekinajo stopnice. Ob stopnicah je informacijska tabla za pot Via Alpina, saj trasa vijoličaste poti poteka prav skozi mesto. Povzpemo se po betonskih stopnicah, prečkamo ulico Za Virjem in se po kolovozu sprehodimo do cerkve sv. Jožefa. Nad cerkvijo zavijemo v gozd na zahodnem pobočju Kukovnice. V pol ure dosežemo razgledno točko Velika Mizica, kjer se še zadnjič ozremo na mestece pod seboj. Pot je na več odsekih precej strma, a smo na približno tisoč metrih nadmorske višine dosegli glavni greben in po zložno vzpenjajoči se poti hodimo vse do kočice. Po dveh urah hoje prispemo do križišča s potjo, ki na Kriško goro vodi iz Zgornjega Vetrnega. Vrnemo se po isti poti.

**Skupni čas hoje: 4,5 h**

**Višinska razlika prehojene poti:** 956 m

**Zanimivosti ob poti:** cerkev sv. Jožefa, staro mestno jedro, zmaj iz petelinjega jajca



Povezava na vozne ređe Arrive: Tržič–Križe/Trž.



Povezava na spletno stran turizma Tržič